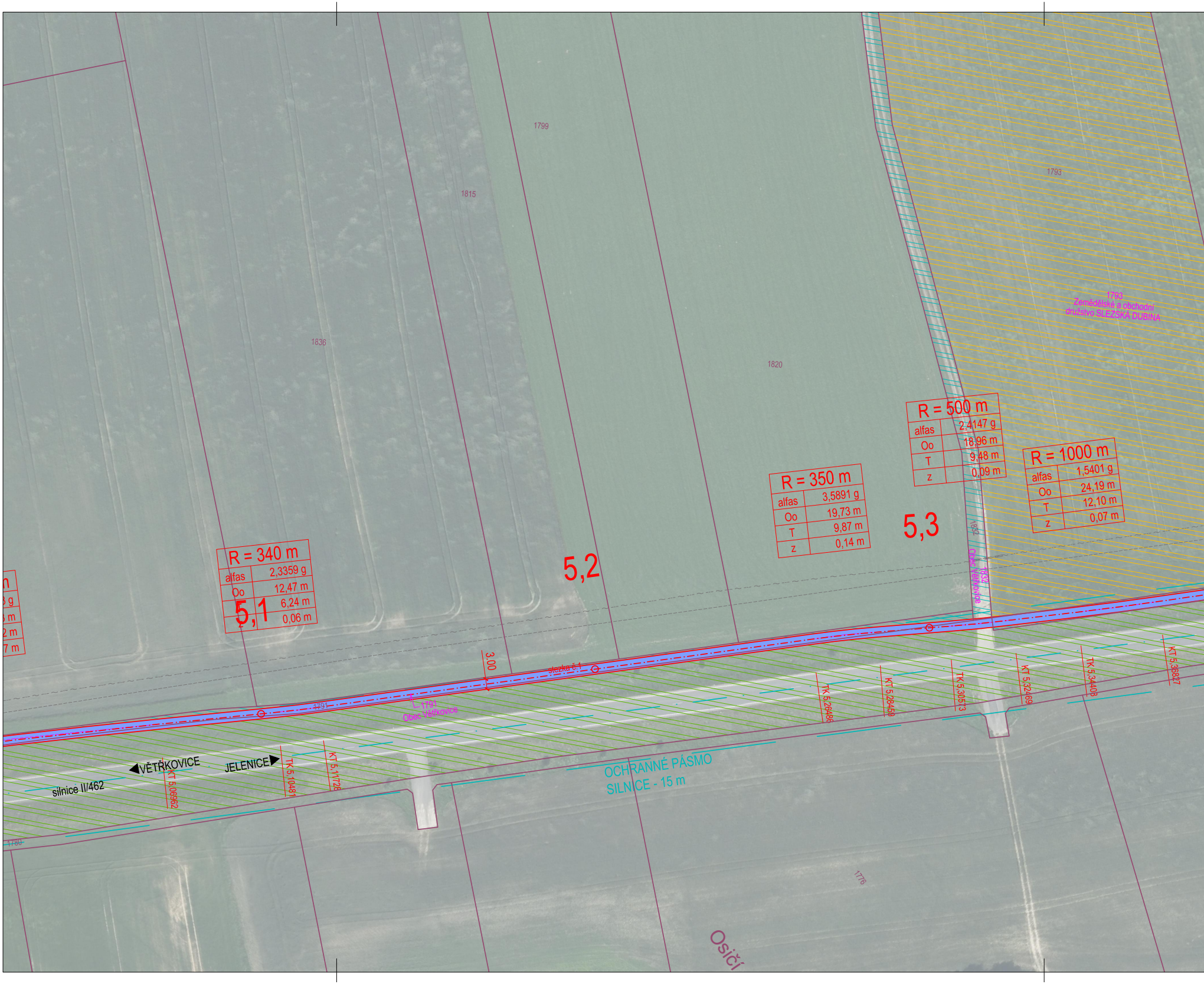
1799
1815
1836
1820
1793
1793
Zemědělské a obchodní
družstvo SLEZSKÁ DUBINA
R = 500 m
alfas 2,4147 g
Oo 18,96 m
T 9,48 m
z 0,09 m
R = 1000 m
alfas 1,5401 g
Oo 24,19 m
T 12,10 m
z 0,07 m
R = 350 m
alfas 3,5891 g
Oo 19,73 m
T 9,87 m
z 0,14 m
5,3
1832
1832
Obec Větřkovice
R = 340 m
alfas 2,3359 g
Oo 12,47 m
T 6,24 m
z 0,06 m
5,1
5,2
n
3 g
3 m
2 m
7 m
3.00
stezka č.1
1791
1791
Obec Větřkovice
TK 5,26486
KT 5,28459
TK 5,30573
KT 5,32469
TK 5,34408
KT 5,36827
VĚTŘKOVICE
JELENICE
silnice II/462
KT 5,06962
TK 5,10481
KT 5,11728
OCHRANNÉ PÁSMO
SILNICE - 15 m
1780
1776
Osičí

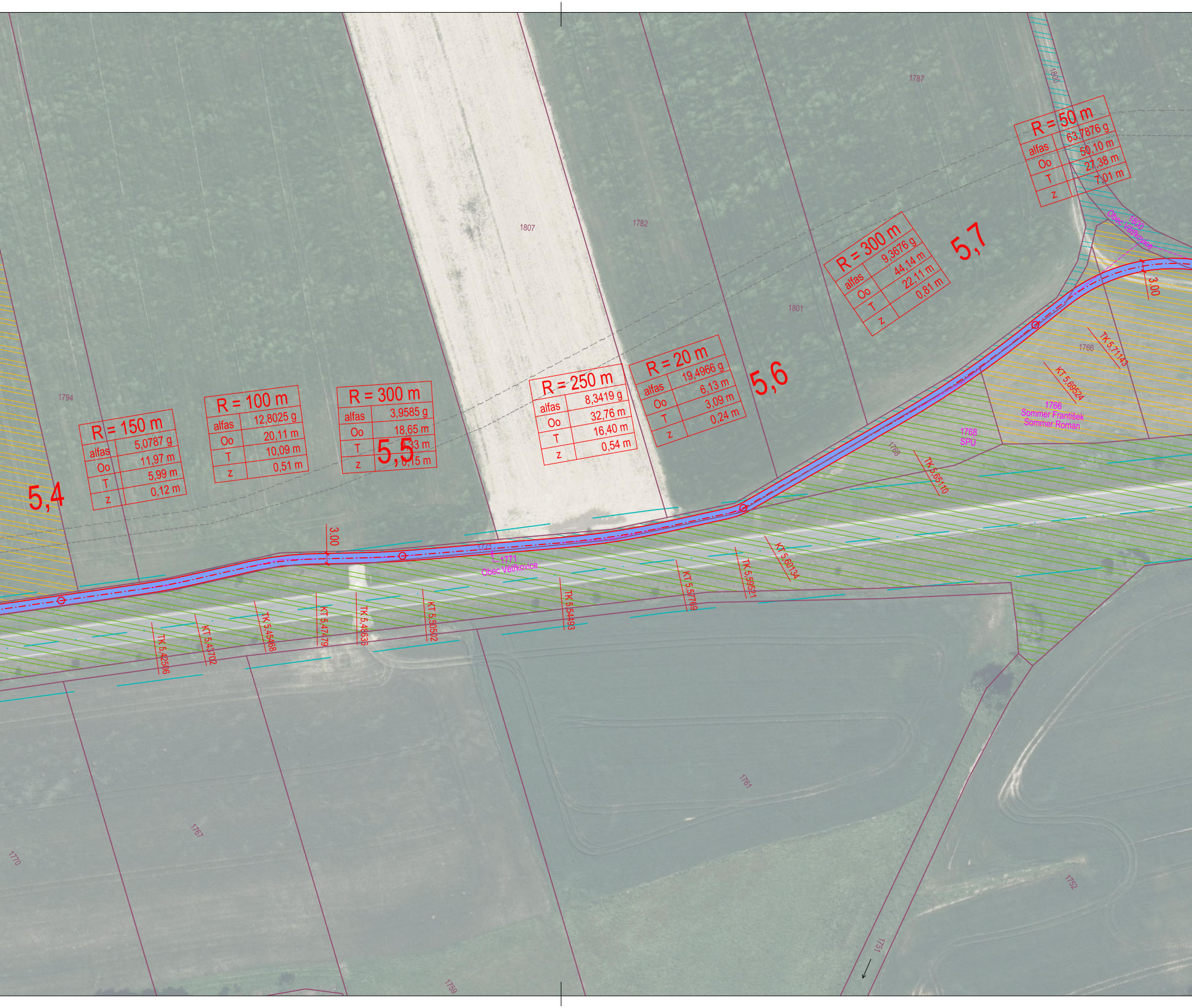
1787
1800
R = 50 m
alfas 63,7876 g
Oo 50,10 m
T 27,38 m
z 7,01 m
1807
1782
R = 300 m
alfas 9,3676 g
Oo 44,14 m
T 22,11 m
z 0,81 m
5,7
1800
Obec Větřkovice
3.00
1801
1766
TK 5,71143
KT 5,69524
1766
Sommer František
Sommer Roman
1768
SPÚ
1768
TK 5,65110
R = 20 m
alfas 19,4966 g
Oo 6,13 m
T 3,09 m
z 0,24 m
5,6
R = 250 m
alfas 8,3419 g
Oo 32,76 m
T 16,40 m
z 0,54 m
1794
R = 150 m
alfas 5,0787 g
Oo 11,97 m
T 5,99 m
z 0,12 m
R = 100 m
alfas 12,8025 g
Oo 20,11 m
T 10,09 m
z 0,51 m
R = 300 m
alfas 3,9585 g
Oo 18,65 m
T [illegible],33 m
z 0,15 m
5,5
5,4
3.00
1771
1771
Obec Větřkovice
TK 5,42506
KT 5,43702
TK 5,45468
KT 5,47479
TK 5,48636
KT 5,50502
TK 5,54493
KT 5,57769
TK 5,59521
KT 5,60134
1761
1767
1770
1752
1751
1759


1790
1786
1785
1778
k.ú. VĚTŘKOVICE U VÍTKOVA
k.ú. JELENICE
1778
Vavříčková Petra Mgr.
210/2
120
5,8
R = 350 m
alfas 9,3230 g
Oo 51,26 m
T 25,67 m
z 0,94 m
TK 5,81912
R = 150 m
alfas 9,0887 g
Oo 21,41 m
T 10,73 m
z 0,38 m
5,9
R = 25 m
alfas 22,5231 g
Oo 8,91 m
T 4,50 m
z 0,40 m
R = 22 m
alfas 19,8202 g
Oo 6,85 m
T 3,45 m
z 0,27 m
6,0
6,1
KT 5,76152
1765
1765
Zemědělské a obchodní družstvo SLEZSKÁ DUBINA
1763
1763
Štencel Jozef
Štencel Přemysl
Štencel René
1760
Štencel Jozef
Štencel Přemysl
Štencel René
1760
1757
Obec Větřkovice
1757
143
Zemědělské a obchodní družstvo SLEZSKÁ DUBINA
143
stezka č.1
silnice II/462
KT 5,87037
TK 5,89078
KT 5,91219
KT 5,93609
TK 5,92718
TK 5,94461
KT 5,95146
TK 5,98956
KT 6,00930
TK 6,10562
205/3
205/3
SSMSK
205/2
1756
1750
162/1
R = 500 m
alfas 2,5132 g
Oo 19,74 m
T 9,87 m
z 0,10 m
1746
1742
1749
1741
226

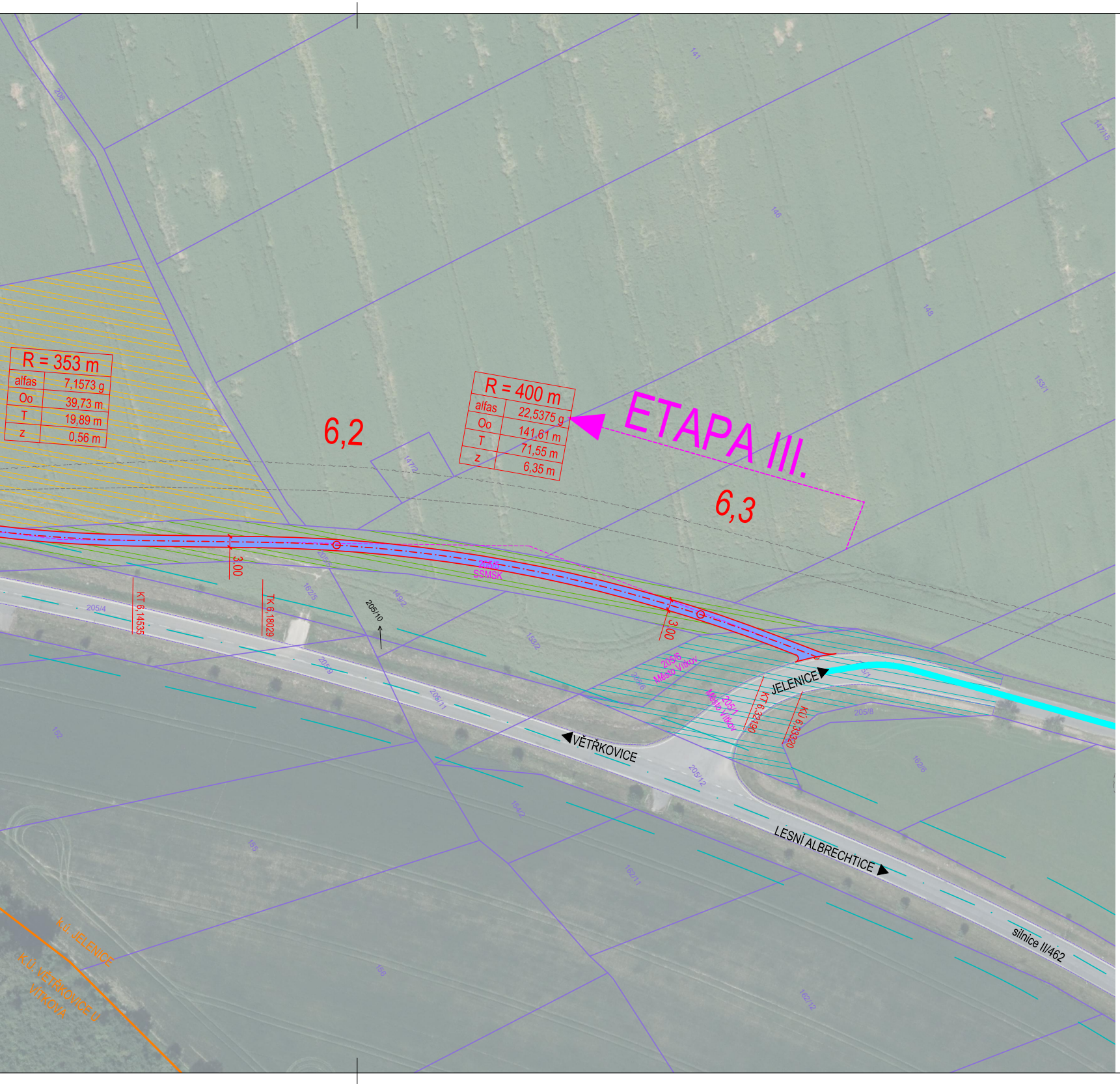
R = 353 m
alfas 7,1573 g
Oo 39,73 m
T 19,89 m
z 0,56 m
R = 400 m
alfas 22,5375 g
Oo 141,61 m
T 71,55 m
z 6,35 m
ETAPA III.
6,2
6,3
3,00
3,00
KT 6,14535
TK 6,18029
KT 6,32190
KU 6,35320
205/10
205/5
SSMSK
205/6
Město Vítkov
205/1
Město Vítkov
JELENICE
VĚTŘKOVICE
LESNÍ ALBRECHTICE
silnice II/462
205/4
205/11
205/12
205/8
k.ú. JELENICE
k.ú. VĚTŘKOVICE U VÍTKOVA

LEGENDA

- 🟦 CYKLOSTEZKA - ASFALTOBETON
- 🟧 CYKLOSTEZKA - BETONOVÁ DLAŽBA
- NOVÉ HRANY
- PIKTOGRAMOVÝ KORIDOR V20 - OBEC JELENICE
- NAVRHOVANÁ OSA
- OCHRANNÉ PÁSMO ČEZ VN, ČEPS VVN
- OCHRANNÉ PÁSMO LESA
- OCHRANNÉ PÁSMO KOMUNIKACE II. TŘÍDY

LEGENDA K.Ú.

- K.Ú. VÍTKOV
- K.Ú. BŘEZOVÁ U VÍTKOVA
- K.Ú. JELENICE
- K.Ú. LESNÍ ALBRECHTICE
- K.Ú. VĚTŘKOVICE U VÍTKOVA
- HRANICE KATASTRŮ

1/1 obec Vítkov	DOTČENÝ POZEMEK VLASTNÍK

LEGENDA NÁVRHŮ ETAPIZACE (klad listů):

- ETAPA I.
- ETAPA II.
- ETAPA III.
- ETAPA IV.
- ETAPA V.
- ETAPA VI.
- PIKTOGRAMOVÝ KORIDOR PRO CYKLISTY

KLAD LISTŮ:

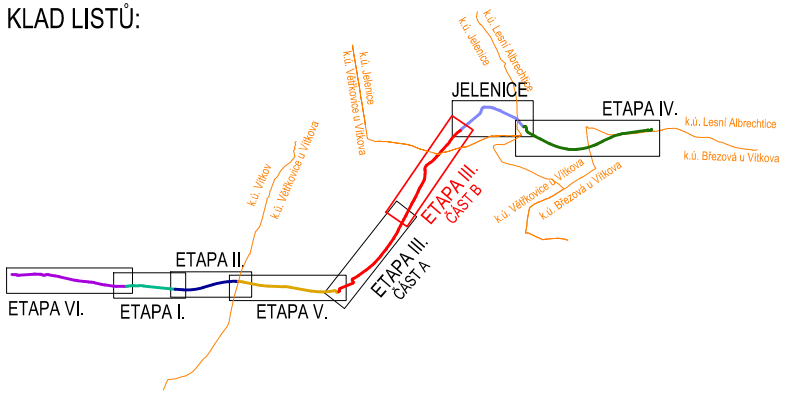
JELENICE
ETAPA IV.
ETAPA III.
ČÁST B
ETAPA III.
ČÁST A
ETAPA II.
ETAPA VI.
ETAPA I.
ETAPA V.
k.ú. Jelenice
k.ú. Lesní Albrechtice
k.ú. Jelenice
k.ú. Větřkovice u Vítkova
k.ú. Vítkov
k.ú. Větřkovice u Vítkova
k.ú. Lesní Albrechtice
k.ú. Březová u Vítkova
k.ú. Větřkovice u Vítkova
k.ú. Březová u Vítkova

LEGENDA DOTČENÝCH POZEMKŮ:

- ▨ Parcely ve vlastnictví samospráv
- ▨ Parcely státních subjektů
- ▨ Parcely soukromé

LEGENDA SÍTÍ

- CETIN - PODZEMNÍ KABEL
- CETIN - NEZAMĚŘENÝ KABEL
- CETIN - STÁVAJÍCÍ CHRÁNIČKA
- CETIN - NADZEMNÍ KABEL
- CETIN - NEPROVOZOVANÁ SÍŤ
- CETIN - OPTICKÝ KABEL
- ČEZ - NN NADZEMNÍ
- ČEZ - NN PODZEMNÍ
- ČEZ - VN NADZEMNÍ
- GASNET - NN PŘÍPOJKA
- GASNET - PKO KABEL
- GASNET - STL PLYNOVOD
- GASNET - VTL PLYNOVOD
- BŘEZOVÁ U VÍTKOVA - KANALIZACE
- SMVAK - DEŠŤOVÁ KANALIZACE
- SMVAK - JEDNOTNÁ KANALIZACE
- SMVAK - SPLAŠKOVÁ KANALIZACE
- SMVAK - VODOVOD
- ZD BŘEZOVÁ - VODOVOD
- ČEPS - VVN NADZEMNÍ

S

VÝŠKOVÝ SYSTÉM B. p. v.
SOUŘADNICOVÝ SYSTÉM S-JTSK

VEDOUCÍ PROJEKTU Ing. Petr SMÍTAL ČKAIT 1202264	ZODPOVĚDNÝ PROJEKTANT Ing. Linda SMÍTALOVÁ ČKAIT 1201908	VYPRACOVAL Ing. Klára SZTURC	Ing. Linda Smítalová, IČO 74276361 Rokycanova 781/13 Olomouc 77900 +420 777 829 795 smitalova@atelis.eu www.atelis.eu
STAVEBNÍK Město VÍTKOV	MÍSTO k.ú. VÍTKOV, k.ú. JELENICE, k.ú. BŘEZOVÁ U VÍTKOVA, k.ú. LESNÍ ALBRECHTICE, k.ú. VĚTŘKOVICE U VÍTKOVA		ZAKÁZKOVÉ ČÍSLO 2024010
KRAJ OLOMOUCKÝ			
AKCE CS VÍTKOV - LESNÍ ALBRECHNICE PODÉL SILNICE II/462			FORMÁT 8 x A4 DATUM 06/2024 STUPEŇ STUDIE MĚŘÍTKO 1:1 000
KOORDINAČNÍ SITUACE ETAPA III. (část B)			ČÍSLO PŘÍLOHY C.2f ČÍSLO SOUPRAVY